

VARSINAIS-SUOMEN KOMPASSI-CUP

2. OSAKILPAILU SALOSSA

ISOHÄRJÄNMÄELLÄ




TIISTAINA 12.5.2026



Tervetuloa lasten ja nuorten matalan kynnyksen suunnistustapahtumaan!

Tämä Kompassi-cup toteutetaan lähikilpailuna. Lähikilpailussa noudatetaan SSL:n Lähikilpailun sääntöjä sekä Suunnistuksen lajisääntöjä niiltä osin kuin näissä säännöissä määrätään sekä järjestäjän ohjeita.

Kompassisarjat

 KULTA ▶ KOMPASSI	Kultakompassi-cup	H14 D14	Keskitaso (Eritasoisia reitinvalintoja)
 HOPEA ▶ KOMPASSI	Hopeakompassi-cup	H12 D12	Helppo
		H12TR * D12TR	Erittäin helppo
 PRONSSI ▶ KOMPASSI	Pronssikompassi-cup 10-v.	H10 D10	Erittäin helppo
		H10RR * D10RR	Aloittelijoille
	Pronssikompassi-cup 8-v.	H8RR D8RR	Aloittelijoille

Kilpasarjoihin osallistuminen edellyttää, että suunnistajalla on voimassa oleva kilpailulisenssi.

*) Huomaa Kompassi-cup pistelasku: Suorien ja viitoitettujen ratojen pisteet yhdistetään. Hopeakompassi-ikäisissä 12 ja 12TR sarjojen pisteet yhdistetään siten, että jokaisessa cup-osakilpailussa suoran radan maksimipisteet ovat 10 ja TR-radon maksimipisteet 5. Pronssikompassi-ikäisissä 10 ja 10RR sarjojen pisteet yhdistetään siten, että jokaisessa cup-osakilpailussa suoran radan maksimipisteet ovat 10 ja RR-radon maksimipisteet 8. Cup-pistelasku: [Kompassi-cup pistejärjestelmä | \(suunnistusliitto.fi\)](https://www.suunnistusliitto.fi/kompassi-cup-pistejarjestelmä)

Avoimet sarjat

Taitotaso	Matka
Oranssi / keskitaso (Eritasoisia reitinvalintoja)	n. 3,1 km
Keltainen / helppo	n. 2,6 km
Valkoinen / erittäin helppo	n. 1,8 km
Valkoinen / erittäin helppo / tukireitti	n. 1,8/2,2 km
Vihreä / aloittelijoille / rastireitti	n. 1,6/2,2 km

Radan voi kiertää yksin tai yhdessä toisen kanssa. Osallistuminen ei vaadi kilpailulisenssiä. Ei cup-pisteystystä.

Vapaat lähtöajat. Halutessaan voi ottaa Emit-ajanotolla ajan, mutta ilman aikaakin voi osallistua.

Tutustu lasten suunnistusratojen taitotasoihin:

[Taitotasot, radat ja sarjat – LASTEN JA NUORTEN SUUNNISTUSSIVUSTO](#)

Sarjojen lyhennysten selitykset

RR = rastireitti: Rastireitti on alle 10-vuotiaiden kilpailumuoto, jossa reitti on merkitty karttaan ja viitoitettu maastoon. Rastit ovat tämän viitoituksen varrella. Lapsi voi halutessaan kiertää radan viitoitusta pitkin tai tehdä viitoituksesta poikkeavia reitinvalintoja. Puuttuvasta tai väärästä leimasta tulee 10 min aikasakko.

TR = tukireitti: Tukireitti on kilpailumuoto alle 12-vuotiaille. Rastit on sijoitettu vähän matkan päähän maastoon ja karttaan merkitystä viitoituksesta. Rastireitin ja tukireitin viitoitus on tarkoitettu tukemaan lasten etenemistä metsässä, viitoitus toimii ikään kuin ylimääräisenä ”polkuna”.

Maasto

Maasto on tyypillistä varsinais-suomalaista kangas- ja sekametsää. Aluetta halkoo kuntorata ja paikoin tiheähkö polkuverkosto. Kulkukelpoisuus on hyvä kuten myös näkyvyys valtaosin. Korkeuserot ovat pääosassa maastoa maltillisia, mutta erityisesti vanhempien sarjojen radoilla löytyy myös kaltevampia osia.

Matkat

Keskimatkat

Ilmoittautuminen

Kompassisarjoihin osallistuminen edellyttää, että suunnistajalla on voimassa oleva kilpailulisenssi. Kompassi-sarjoihin ilmoittaudutaan ensisijaisesti [Rastilippu-palvelun](#) (entiseltä nimeltään IRMA) kautta tai sähköpostilla risto.kivinen@resultfellows.com. Osanottomaksut samanaikaisesti sähköposti-ilmoittautumisen kanssa Angelniemen Ankkuri ry:n tilille FI07 5410 5010 0010 08. Laita viestikenttään osallistujan nimi, sarja ja mahdollinen seura. Ilmoittautumisten oltava perillä viimeistään pe 8.5.2026 kello 23:59 mennessä. ForFun -sarjoihin osallistuminen ei edellytä lisenssiä ja ilmoittautuminen tapahtuu paikan päällä.

Osanottomaksut

Kompassisarjat 10 €/hlö ja ForFun- sarjat 5 €/hlö tai 10 €/yhdessä kulkeva ryhmä. Osanottomaksut maksettava samanaikaisesti ilmoittautumisen yhteydessä RASTILIPPU-palvelussa tai muuta kautta ilmoittauduttaessa Angelniemen Ankkuri ry:n tilille FI07 5410 5010 0010 08.

Leimaustapa

Käytössä on Emit-leimaus. Mikäli suunnistaja ei ilmoita Emit-numeroaan ilmoittautumisen yhteydessä, järjestäjä varaa vuokrakortin. Vuokrakortin maksu 2 € ja nouto infosta. ForFun -sarjoihin järjestäjä varaa Emit-kortteja lainattavaksi.

Lähtö

Lähdöt klo 17:45 alkaen. Matkaa tapahtumakeskuksesta lähtöön on n. 150m.

Tapahtumaohje

Tapahtumaohje julkaistaan tapahtumasivuilla osoitteessa [V-S Kompassi-cup 2 2026 | www.angelniemenankkuri.com](https://www.angelniemenankkuri.com)

Kartta

Suunnistuskartta Isohärjänmäki, 1:7500, 4/2022, osittain ajantasaistettu 3/2026. Tulostekoko A5. Kartta on muovisuojuksessa.

Opastus ja paikoitus

Opastus Elmerannantien ja Isohärjäkadun risteyksestä. Opastus paikoillaan klo 15:30 lähtien. Tapahtumakeskuksen osoite: Isohärjänkatu 13, Salo. [Paikkalinkki](#)
Paikoitus tapahtumakeskuksen tuntumassa enintään n. 400 m tapahtumakeskuksesta.

Toimihenkilöt

Tapahtuman johtaja: Pekka Lemmetyinen, plemmetyinen@hotmail.com 040-0797121

Valvoja: Simo Tuomala, Perttelin Peikot

Ratamestari: Veijo Isojunno

Tulospalvelu: Risto Kivinen / Result Fellows, risto.kivinen@resultfellows.com

Lähtö: Aleksu Juote

Info: Anu Reiman, 044-0220765

Tiedotus: Pekka Lemmetyinen, 040-0797121

Tuomarineuvosto: Simo Tuomala (pj.)

Linkit

[Kompassi-tapahtumat – Tule rasteille \(suunnistus.fi\)](#)

[UUDELLE HARRASTAJALLE – Ohjaajan opas \(sslkoulutus.fi\)](#)

[Kompassi-cup pistejärjestelmä | \(suunnistusliitto.fi\)](#)

[Kompassi-cup pisteet 2026 \(O-skills\)](#)

